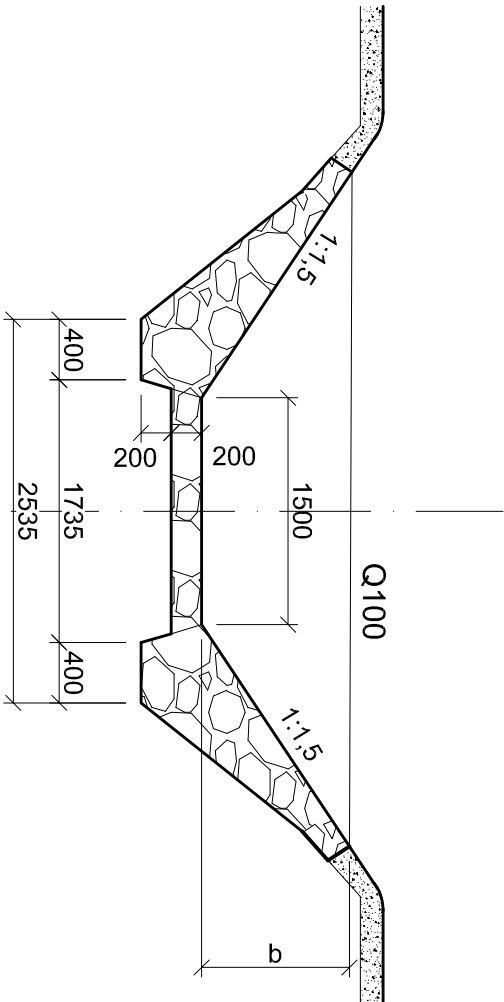


PŘELOŽKA FRANTIŠKOVSKÉHO POTOKA
km 1,670-2,000

OPEVNĚNÍ KAMENNOU ROVNANINOU (M 1:50)





výška opěvnění	
Staničení (km)	Q100 (m) = b
0,000-0,040	1,2800
0,040-0,140	1,1800
0,140-0,245	1,0500
0,245-0,325	0,9000




LEGENDA:

-  OHUMUSOVÁNÍ, OSETÍ - 150 MM
-  KAMENNÁ ROVNANINA - 200 MM

D 321

SOUŘADNICOVÝ SYSTÉM : S-JTSK
VÝŠKOVÝ SYSTÉM : BpV

II/360 Velké Meziříčí - JV obchvat 1. část		PDPS	
OBJEDNATEL: Kraj Vysočina Žižkova 57 587 33 Jihlava			
PROJEKTANT: SPOLEČNOST "SHP + SHB - Velké Meziříčí" HLAVNÍ INŽENÝR PROJEKTU: Ing. Zbyněk Lazar		VEDOUcí SPOLEČNÍK SPOLEČNOSTI:  Stráský, Husty a partneři s.r.o. Bahničská 60 619 00 Brno	

VEDOUČÍ PROJEKTANT	ING. IVANA NOVOTNÁ		PROJEKTANT OBJEKTU: ALEF BRNO spol. s r.o. Příkop 8 602 00 BRNO IČO: 469 81 594 tel/fax: 00420 541249171 e-mail: info@alefbno.cz	
VYPRACOVAL	ING. IVANA NOVOTNÁ			
KONTROLOVAL	Ing. Pavel Svoboda			
KRAJ:	VYSOČINA	DATUM		08/2025
INVESTOR (OBJEDNATEL):	KRAJ VYSOČINA	FORMÁT		A3
NÁZEV OBJEKTU:	SO 321 - PŘELOŽKA FRANTIŠKOVSKÉHO POTOKA km 1,670-2,000		MĚŘÍTKO	1:50
NÁZEV VÝKRESU:	VZOROVÝ PŘÍČNÝ ŘEZ	ÚČEL	PDPS	
		Č. ZAKÁZKY	20087DZS	
		ARCHIVNÍ Č.		
		Čís. SOUPRAVY	Čís. VÝKRESU D.321.4	